

HOE VIND IK MIJN SKEELERWEG TERUG?

De skeelerroutes zijn niet bewegwijzerd. Er wordt ook niet systematisch gewerkt met het knooppuntensysteem omdat er gekozen werd voor de meest geschikte wegen voor de kleinere wielrijen. Als er gewerkt wordt met de knooppunten, staat het knooppunt waar je naartoe moet telkens op het einde van de gedetailleerde routebeschrijving.

Per route vind je een korte beschrijving waarin de belangrijkste gegevens vermeld staan, zoals startplaats, waar je kan parkeren, gps-coördinaten en een algemene routebeschrijving. De route volgen, doe je aan de hand van het roadbook en bijhorende kaart met letters die je kunnen helpen om je te oriënteren.

ROADBOOK

Letter




In het roadbook wordt er gebruik gemaakt van letters. Op de kaart zijn deze letters ook geplaatst, zodoende dat je je perfect kan oriënteren in geval van twijfel of als je ergens fout afgeslaan bent. Voor nog meer herkenningspunten kan je terugvallen op de fietsknooppunten, die ook heel duidelijk in een groene bol aangeduid staan op de kaart.

Afstand

De afstand tussen twee skeelerknooppunten wordt vermeld in meter.

Info

De symbolen die weergegeven worden in het roadbook duiden op knelpunten over erg korte afstand. Deze gelden nooit voor de volledige afstand van dat bepaalde traject. Er zijn drie verschillende soorten knelpunten:

-  : Slechte ondergrond (gebroken asfalt, klinkers, kasseienstrook,...)
-  : Helling (vanaf 4%)
-  : Drempe

Routebeschrijving

Er wordt telkens een korte toelichting gegeven over de te volgen weg. Het kan gaan om een te volgen bestaand fietsknooppunt, bijvoorbeeld 26 (in dat geval wordt het knooppunt vermeld op het einde van het stukje tekst), de richtingsaanwijzing, straatnaam, herkenningspunten of andere nuttige informatie. Er worden hier afkortingen gebruikt, namelijk 'str' voor straat en 'stwg' voor steenweg.

Kaart

Op de kaart vind je letters die je als referentie in het roadbook ook terug kan vinden. Op die manier kan je je uitstekend oriënteren. Daarnaast vind je ook de bestaande fietsnetwerkknooppunten als richtpunten terug. De legende zorgt voor duidelijkheid betreffende de icoontjes op de kaarten.



9 D' OUDE SMELTERIJROUTE - TORHOUT

PRAKTISCHE INFO









Afstand 26,6 km (ingekorte route: 21 km)
Start Ieperse Heerweg 5, Torhout
GPS 51° 3' 13.03" en 3° 5' 45.54"
Parking Kinderboerderij d'oude Smelterij (gratis)

ROUTE BESCHRIJVING

Al sinds 1980 is de Nacht van Vlaanderen een internationaal atletiekevenement met naam en faam. Naast de 100 km ultraloop is dit evenement uitgegroeid tot een evenement waaraan ook wandelaars en skaters zich kunnen wagen. In 2009 deed 'de nacht' dienst als WK ultraloop. Deze route is dan ook een hommage aan de vele atleten die er bloed zweet en tranen gelaten hebben. De tocht loopt gedeeltelijk langs het fietsnetwerk Brugse Ommeland. Aan het domein d'Oude Smelterij, het startpunt van de route, valt voor jong en oud heel wat te beleven. Kinderboerderij, speeltuin, gezellige cafetaria en vertrekpunt voor de mooie bewegwijzerde wandelroute 'Moereveld'. De kwaliteit van het wegdek kunnen we omschrijven als seizoensgebonden. De vele wegen door het platteland zijn van goede kwaliteit maar kunnen onderhevig zijn aan verharde aardkluiten. In het meer verstedelijkt gedeelte van de route komen we af en toe fantastische stukken asfalt tegen.

ROADBOOK

OP KAART	AFSTAND	INFO	ROUTE BESCHRIJVING
(A)	1100		Vertrek: kinderboerderij d'Oude Smelterij rug naar kinderboerderij rechtsaf en volg tot 2e kruispunt met Bakvoordestr./Moereveldstr. 4
(B)	2600		volg rechtdoor Ieperse Heerweg richting 44 tot 50m voor de spoorweg
(C)	400		rechtsaf Spanjaardstr. volg tot T-splitsing 44 met Lichterveldestr.
(D)	250		rechtsaf Lichterveldestr. en volg tot 1e rechts Vijfhuishoekstr.
(E)	900		Vijfhuishoekstr. volg tot 1e rechts (kleiner baantje met betonplaten)
(F)	2900		Vijfhuishoekstr. volg rechtdoor tot duidelijke T-splitsing met Moereveldstr.
(G)	1300		rechtsaf Moereveldstr. en volg tot kruispunt met Ieperse Heerweg/Bakvoordestr. 4

OP KAART	AFSTAND	INFO	ROUTE BESCHRIJVING		
(C)	1000		linksaf Ieperse Heerweg en sla rechtsaf bij eerstvolgende asfaltstraat op rechterkant Meibosstr.		
(B)	1150		volg Meibosstr. en steek 2x de grote baan over volg rechtdoor Schavelarestr. tot voorbij spoorweg en neem daarna 1e straat rechts Bollestr.		
(G)	2100		volg rechtdoor Bollestr. Y-splitsing rechts Weststr. volgen tot 5		
(H)	2500		volg rechtdoor Bollestr./Weststr. 3e straat (H) linksaf Surmontstr. rechtsaf en (I) direct linksaf (B) B.Callewaertlaan (niet rechts meedraaien halverwege de straat. rechtdoor volgen (J) richting 14 (niet tot 14)) kruispunt oversteken einde straat linksaf Torhoutstr. (K)		
(K)			200		volg rechtdoor Torhoutstr. tot Y-splitsing Essestr.
			950		niet links meedraaien maar volg Torhoutstr. tot T-splitsing met Ketelbuiserstr.
(L)	1150		rechtsaf Ketelbuiserstr. en meteen linksaf Torhoutstr. volgen tot T-splitsing met Kruiseekstr.		
(M)	25		rechtsaf en meteen 1e straat links Koolskampstr.		
	1350		volg rechtdoor Koolskampstr. tot T-splitsing met Schavelarestr.		
(N)	1650		OF inkorting (N) - (B) : linksaf Schavelarestr. en volg rechtdoor tot over spoorweg steek 2x grote baan over 1e straat rechtsaf Ieperse Heerweg tot eindbestemming		
(O)			OF rechtsaf Schavelarestr./Kwaplasstr. (O) tot 2e kruispunt met grote baan Ruddervoordestr. (P)		
(P)	350		rechtsaf Ruddervoordestr. tot 1e rechts Rondevijverstr.		
(Q)	1300		volg rechtdoor Rondevijverstr. rechts meevolgen Ketelbuiserstr. tot grote baan (bord max 70km/u)		
(R)	175		volg rechtdoor Ketelbuiserstr. en neem 1e rechts Kasteelstr.		
(S)	1750		volg rechtdoor Kasteelstr./Parkstr. tot 2e kruispunt met Schavelarestr.		
(O)	1500		linksaf Schavelarestr. en volg tot over spoorweg steek 2x grote baan over rechtdoor Meibosstr. en sla 1e straat rechtsaf Ieperse Heerweg tot eindbestemming		
(A)			Eindpunt: d'oude Smelterij		

9 D' OUDE SMELTERIJROUTE - TORHOUT



Legende

- | | |
|---------------------|---------------------|
| Tracé | Begraafplaats |
| Inkorting | Kasteel |
| verwijzing roadboek | Hoeve |
| Fietsknooppunt | Vuurtoren |
| Autosnelweg | Toren |
| Hoofdweg | Openbare toiletten |
| Secundaire weg | Molens |
| Gemeentegrens | Info |
| Spoorlijn | Abdij |
| Oude spoorlijn | Café/restaurant |
| Station | Bezienswaardigheid |
| Waterloop | Picknicktafel |
| Water | Bezoekerscentrum |
| Bebouwing | Museum |
| Bos/Park | Observatiehut |
| Natuurgebied | Archeologische site |
| Parking | Hoeveproducten |
| Kerk | Natuurgebied |
| Kapel | Waardevol landschap |
| | Provinciedomein |