

## HOE VIND IK MIJN SKEELERWEG TERUG?

De skeelerroutes zijn niet bewegwijzerd. Er wordt ook niet systematisch gewerkt met het knooppuntensysteem omdat er gekozen werd voor de meest geschikte wegen voor de kleinere wielrijen. Als er gewerkt wordt met de knooppunten, staat het knooppunt waar je naartoe moet telkens op het einde van de gedetailleerde routebeschrijving.

Per route vind je een korte beschrijving waarin de belangrijkste gegevens vermeld staan, zoals startplaats, waar je kan parkeren, gps-coördinaten en een algemene routebeschrijving. De route volgen, doe je aan de hand van het roadbook en bijhorende kaart met letters die je kunnen helpen om je te oriënteren.

## ROADBOOK

### Letter




In het roadbook wordt er gebruik gemaakt van letters. Op de kaart zijn deze letters ook geplaatst, zodoende dat je je perfect kan oriënteren in geval van twijfel of als je ergens fout afgeslaan bent. Voor nog meer herkenningspunten kan je terugvallen op de fietsknooppunten, die ook heel duidelijk in een groene bol aangeduid staan op de kaart.

### Afstand

De afstand tussen twee skeelerknooppunten wordt vermeld in meter.

### Info

De symbolen die weergegeven worden in het roadbook duiden op knelpunten over erg korte afstand. Deze gelden nooit voor de volledige afstand van dat bepaalde traject. Er zijn drie verschillende soorten knelpunten:

-  : Slechte ondergrond (gebroken asfalt, klinkers, kasseienstrook,...)
-  : Helling (vanaf 4%)
-  : Drempel

### Routebeschrijving

Er wordt telkens een korte toelichting gegeven over de te volgen weg. Het kan gaan om een te volgen bestaand fietsknooppunt, bijvoorbeeld 26 (in dat geval wordt het knooppunt vermeld op het einde van het stukje tekst), de richtingsaanwijzing, straatnaam, herkenningspunten of andere nuttige informatie. Er worden hier afkortingen gebruikt, namelijk 'str' voor straat en 'stwg' voor steenweg.

### Kaart

Op de kaart vind je letters die je als referentie in het roadbook ook terug kan vinden. Op die manier kan je je uitstekend oriënteren. Daarnaast vind je ook de bestaande fietsnetwerkknooppunten als richtpunten terug. De legende zorgt voor duidelijkheid betreffende de icoontjes op de kaarten.



## 2 POLDERROUTE - BRUGGE

### PRAKTISCHE INFO








**Afstand** 32,8 km (ingekorte route: 13,7 km)  
**Start** Brasserie de Waterkant, Sint-Pietersplas, Blankenbergse dijk 75, Brugge  
**GPS** 51° 14' 0.17" en 3° 11' 56.73"  
**Parking** Brasserie de Waterkant (gratis)

### ROUTE BESCHRIJVING

We starten de tocht aan de Blankenbergse Dijk, naast de Sint-Pietersplas waar verscheidene watersporten worden beoefend. Er is een ruime parking en cafetaria. Via de nieuwe fietsbrug over de Expresweg skeeler je op een veilige en comfortabele manier het mooie poldergebied in. Naarmate de tocht vordert, ontdek je de Uitkerkse Polders, een eeuwenoud open weidelandschap doorweven met grachten en kanalen. De uitgestrekte graslanden en waterpartijen met brede rietkragen zijn een gedroomd leefgebied voor tal van water- en weidevogels. Vervolgens duik je nog de Meetkerkse Moeren in, een natuurgebied van 428 ha. Het landschap bestaat vooral uit beken en vochtige wei- en hooilanden. De route leidt je langs mooie hoeven en kapelletjes en brengt je terug naar Brugge via het kanaal Gent-Oostende. Op verscheidene plaatsen zijn rustbanken voorzien waar je kan picknicken en genieten van het landschap. Een skeelertocht met een schitterende ondergrond, mooie natuur en een alomtegenwoordige polderwind die je vleugels geeft of dwingt tot sportieve inspanningen. Indien je oriëntatievermogen je af en toe in de steek laat, is deze route de perfecte bondgenoot. Het fietsnetwerk met haar knooppunten leidt je nagenoeg foutloos door de uitgestrekte polders.

### ROADBOOK

OP KAART	AFSTAND	INFO	ROUTE BESCHRIJVING
A	1400		Vertrek: rug naar Brasserie de Waterkant   parking linksaf en volg tot einde fietsersbrug 14
B	2600		U-bocht aan einde fietsbrug linksaf   1e rechts Spreeuwenstr./Brouwerijstr. tot 32
C	375		OF inkorting C - L: linksaf Klinkestr.   Zuienkerkestr.   Steek Oostendsestwg over M   Ossenstr.   rechts meevolgen Molenweg tot brugje met wit kapelletje 58 M OF rechtdoor tot T-splitsing 77 Heerweg rechtsaf tot Y-splitsing met bankje 86

OP KAART	AFSTAND	INFO	ROUTE BESCHRIJVING
D	1500		rechts Heerweg volgen   linksaf Meetkerkestr.   rechtsaf Nieuwe Stwg (kerk) tot kruispunt Blankenbergse Dijk Noord/Zuid (bushalte aan 81)
E	1700		linksaf Blankenbergse Dijk Noord tot 2e straat links Copsweg
F	2550		linksaf Copsweg   links meevolgen G Hooistr./Kuiperscheeweg tot 1e links Scharebrugstr 89
G			linksaf Scharebrugstr. tot 2
H	1900		rechtdoor Koeistr. tot T-splitsing Vaartstr. 15
I	3600		linksaf vaartstr.   linksaf Schoeringstr. (over brugje aan elek. cabine = J)   kruispunt Nieuwe Stwg N326 K oversteken   Draaiboomstr. tot T-splitsing Heerweg 86
J			
K			
D	300		rechtsaf Heerweg 77   1e links Brouwerijstr. tot Klinkestr. 32
C	4000		rechtsaf Klinkestr./Zuienkerkestr.   steek Oostendsestwg N9 L over   Ossenstr.   rechts meevolgen Molenweg tot brugje met wit kapelletje 58
L			
M	1100		OF inkorting M - Q: na brugje 58 1e linksaf Biezenstr.   links over brugje Lege Moerdreuve   T-splitsing rechts Moerdreuve tot Steenkaai 64 Q en sla linksaf OF volg rechtdoor tot T-splitsing met kapel (Mareweg)
N	1800		linksaf Mareweg tot 52 verder tot T-splitsing Oosternieuwweg (elektriciteitscabine aan 39)
O	2700		linksaf Oosternieuwweg   rechts meevolgen Oosternieuwweg tot picknicktafels 20m voor 56 (smalle weg licht bergopwaarts naar kanaal)
P	3400		linksaf Steenkaai volgen (kanaal op rechterkant) tot Kleine Moerstr. 64
Q	1100		volg rechtdoor Steenkaai tot je onder de brug van de E403/Expresweg bevindt 47
R	1300		na brug onder E403/Expresweg linksaf tot einde straat (rondpunt)   1e afslag Oostendse Stwg en steek over
S	300		Oostendse Stwg   1e links (Sint-Pietersmolenstr.)
T	750		Sint-Pietersmolenstr. 62   1e links Blankenbergse Dijk
A			Eindpunt: Brasserie de Waterkant

## 2 POLDERROUTE - BRUGGE



### Legende

- |                     |                     |
|---------------------|---------------------|
| Tracé               | Begraafplaats       |
| Inkorting           | Kasteel             |
| verwijzing roadbook | Hoeve               |
| Fietsknooppunt      | Vuurtoren           |
| Autosnelweg         | Toren               |
| Hoofdweg            | Openbare toiletten  |
| Secundaire weg      | Molens              |
| Gemeentegrens       | Info                |
| Spoorlijn           | Abdij               |
| Oude spoorlijn      | Café/restaurant     |
| Station             | Bezienswaardigheid  |
| Waterloop           | Picknicktafel       |
| Water               | Bezoekerscentrum    |
| Bebouwing           | Museum              |
| Bos/Park            | Observatiehut       |
| Natuurgebied        | Archeologische site |
| Industrie           | Hoeveproducten      |
| Parking             | Natuurgebied        |
| Kerk                | Waardevol landschap |
| Kapel               | Provinciedomein     |

